LETTRE D'INFORMATION - ACTIONS AOÛT - SEPTEMBRE 2022

TCHAD : DES NOUVEAUX ÉLÉPHANTEAUX OBSERVÉS LORS D'UN SURVOL AÉRIEN

SI LA VIDÉO NE S'AFFICHE PAS, CLIQUEZ CI-DESSUS

TCHAD : Lors d'un comptage aérien réalisé par nos équipes en septembre, **9 éléphanteaux** d'un an ou moins ont été vus ! C'est un signe encourageant démontrant la vitalité et la bonne santé de cette population, et dont les effectifs nationaux sont estimés **entre 1 000 et 1 500 individus**.

LES 3 AIRES PROTÉGÉES OÙ SE TROUVE "PARCS DE NOÉ" :

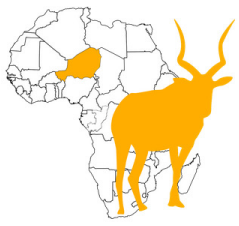

NIGER

RÉSERVE NATURELLE DE TERMIT ET TIN-TOUMMA

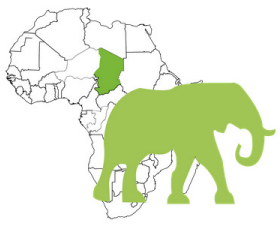

TCHAD

PARC NATIONAL DE ZAH SOO

CONGO

PARC NATIONAL DE CONKOUATI-DOULI

POINTS FORTS

NIGER > RÉSERVE DE TERMIT ET TIN-TOUMMA

Le résultat de l'analyse de données sur les gazelles dorcas grâce aux pièges photographiques est de 1,37 gazelles/km², ce qui correspond à environ 4 100 gazelles dorcas dans le massif de Termit.

LIRE L'ARTICLE

TCHAD > PARC NATIONAL DE ZAH SOO

160 foyers améliorés ont été achetés auprès du groupement des femmes potières de Berliang (village en périphérie de l'aire protégée) et remis gratuitement à 65 femmes de Binder.

LIRE L'ARTICLE

CONGO > PARC NATIONAL DE CONKOUATI-DOULI

L'Union européenne (UE) financera à hauteur de 810.000 euros le Parc National de Conkouati-Douli au Congo. Une cérémonie de signature du contrat de subvention a été organisée le mardi 27 septembre, dans les locaux de la Délégation de l'Union européenne. Mis en œuvre par notre ONG Noé, ce financement a pour objectif d'assurer une gestion durable de la flore et de la faune de cette aire protégée au Congo, tout en améliorant les conditions de vie des communautés dans et autour de ce dernier. (dans la photo de gauche à droite : l'Ambassadeur de l'Union Européenne au Congo, M. Giacomo Durazzo et le représentant de Noé au Congo, M. Jean-Matthieu Laboureur)

LIRE L'ARTICLE

AVANCÉES PAR AIRE PROTÉGÉE

NIGER > RÉSERVE DE TERMIT ET TIN-TOUMMA

CONSERVATION DE LA BIODIVERSITÉ

- 25 jours de mission d'étude ont été effectués dans le dilia Achitenamou, le dilia Gololo (au sud-ouest du massif de Termit) et les alentours. Le suivi de 12 mares intra montagneuses a permis l'observation de **nombreuses tortues sillonnées**. La délimitation des pare-feux au Nord de Tesker a été établie.
- L'**analyse des données sur les gazelles dorcas** à l'aide d'un échantillonnage à distance par piège photographique (Camera Trap Distance Sampling) conduit à une estimation de 1,37 gazelles/km², ce qui correspond à environ 4 100 gazelles dorcas dans le massif de Termit. C'est un chiffre encourageant pour cette espèce classée comme vulnérable.
- Des missions de 30 jours ont débuté pour les **2 équipes méharistes (à dos de dromadaire)**. Chacune est composée d'un agent communautaire et d'un auxiliaire. Elles sont chargées de collecter des traces de présence de faune sauvage.
- La mission de 4 semaines d'un agent communautaire pour patrouiller dans le désert de Tin-Toumma, a permis des observations directes d'**addax**, notamment **4 groupes totalisant 14 individus**, dont un petit avec sa mère.
- Dans le cadre de la planification 2023-2027 en cours d'élaboration, l'accent a été mis pour 2023 sur l'**acquisition de connaissances plus détaillées sur la population d'addax** présente dans le massif, et sur le développement de stratégies efficaces contre l'utilisation du bois comme combustible et matériau pour la construction de tentes nomades et de puits.

APPLICATION DES LOIS

- 11 patrouilles ont été réalisées, soit 499 hommes/jours, pour 47 jours effectifs, 4 565 km parcourus, **38 suspects interpelés, 26 motos et 22 véhicules fouillés**.
- À l'occasion de la Fête Nationale de l'Arbre le 3 août, 26 arbustes ont été plantés au Camp Mena (QG).
- **8 agents** de la Direction Générale des Eaux et Forêts ont été mis à la disposition de la réserve, intégrés au sein des équipes de lutte anti braconnage (LAB), et **formés** (cadre légal et maniement des armes notamment). La réserve a par ailleurs reçu une dotation en armes et en munitions.

DÉVELOPPEMENT COMMUNAUTAIRE

- La **mission "Prévention et traitement du Paludisme"** au sein de 17 campements nomades de la réserve et de sa périphérie immédiate a obtenu les résultats suivants : 862 patients consultés et 625 tests TDR (Test de Diagnostic Rapide) réalisés, 127 tests positifs (20%) et 498 tests négatifs. 447 moustiquaires imprégnées ont été distribuées aux bénéficiaires vulnérables (femmes enceintes, allaitantes, personnes âgées et enfants orphelins).
- Pour ce qui concerne la caractérisation et **cartographie des contrats terroirs** : sur 14 contrats, 9 sont examinés et traités (y compris la population, le cheptel, les ressources naturelles). Les contrats terroirs sont des dispositifs territoriaux de conservation communautaire qui soutiennent et organisent l'économie pastorale locale.
- **Les comités d'usagers et de veille relevant du massif de Termit, de la Dilia Achétinamou et de la Dilia Kandilbouzou** ont reçu une formation en Gestion Non Violente de Conflits (GNVC) dans le cadre de conflits pastoraux. 53 personnes ont été concernées par cette formation, dont 20 membres du comité d'usagers, 20 membres du comité de veille, et 13 agents communautaires. Les comités d'usagers et comités de veille forment une gouvernance traditionnelle pastorale, et participent de fait à celle de la réserve, avec le comité consultatif de gestion, et le conseil d'administration.
- L'appui à la mise en œuvre du **plan d'urgence pastorale** dans la réserve a été planifié : 44 campements sont ciblés, dont 10 ménages vulnérables par campement, soit 440 ménages au total. Ce plan a vu le jour pour pallier aux situations critiques émergentes d'une faible pluviométrie, de déplacements de population à cause de la menace terroriste, etc.

GESTION ET INFRASTRUCTURES

- Le **comité consultatif de gestion locale extraordinaire** s'est tenu à Zinder, animée par le Représentant pays dans le cadre du plan pastoral d'urgence.
- Un premier **système de réfrigération sahélien de nourriture** a été mis en place au QG. Ce prototype vise à être amélioré, pour ensuite être répliqué et diffusé.

- L'**infirmerie est désormais opérationnelle**, ainsi qu'un protocole de suivi médical et d'évacuation sanitaire.
- Un **tracteur** a été acheté, en vue de la mise en place et de l'entretien de pare-feux.

TCHAD > PARC NATIONAL DE ZAH SOO

CONSERVATION DE LA BIODIVERSITÉ

- L'**étude pilote d'inventaire faunique** par pièges caméras s'est achevée. Les 25 caméras déployées ont enregistré 4 691 vidéos permettant l'identification de 44 espèces dont 26 mammifères, 16 oiseaux et 2 reptiles.
- Un **comptage aérien du parc** a été réalisé, afin d'évaluer la pression anthropique liée à l'élevage, la transhumance et la conversion des terres par l'agriculture. Il a permis d'estimer la taille du troupeau principal d'éléphants à 119 individus, dont 9 juvéniles de moins de 1 an. C'est un signe encourageant de la bonne santé du groupe.
- L'étude de la **prolifération de la jacinthe d'eau** s'est poursuivie ainsi que le suivi des lamantins avec l'organisation de 7 sorties en bateau sur les lacs Léré et Tréné.

APPLICATION DES LOIS

- 30 missions de surveillance totalisant 524 hommes/jours et 3 641 kilomètres parcourus par les **équipes de lutte anti-braconnage** (LAB) ont été effectuées.
- 15 bouviers, 1 braconnier, 2 coupeurs de bois ont été **interpellés**, pour 1,3 millions FCFA d'amendes reversées au Trésor Public.
- **20 ferricks (campements)** ont été démantelés et 20 armes blanches saisies.
- Une **formation BFR (Basic Field Ranger) pour 80 agents** de la GFF (Garde Forestière et Faunique) a été préparée à la base de Binder avec pour objectif d'augmenter le nombre d'agents de lutte anti-braconnage (LAB) du parc.

DÉVELOPPEMENT COMMUNAUTAIRE

- **76 bouviers et transhumants** ont été sensibilisés, 31 ferricks (campements) ont été recensés, et des dégradations par la faune de 37 champs ont été enregistrées par nos **équipes communautaires** (API).
- Un contrat pilote a été réalisé avec la **radio communautaire** Voix de Zah-Soo à Léré pour diffuser des émissions en 8 langues locales auprès des 150 000 personnes vivant dans le complexe.
- **160 foyers améliorés** ont été achetés par Noé auprès du groupement des potières de Berliang (village en périphérie de l'aire protégée) et remis gratuitement à 65 femmes de Binder. L'objectif est d'évaluer le potentiel de réduction de la consommation du bois de chauffe en périphérie du parc, et de valoriser ce dispositif auprès des communautés.
- Les conditions de travail de nos facilitateurs communautaires ont été renforcées avec la mise à disposition de **motos** et de **téléphones portables**.
- Une **formation** au développement de la vie associative de 2 jours a été réalisée auprès de 176 membres de bureaux d'associations de Binder et Gouin, dont 77 femmes.

GESTION & INFRASTRUCTURES

- Le **groupe Baastel** a effectué une mission pour le montage d'un projet axé sur la résilience des communautés et des écosystèmes au changement climatique, financé par **Affaires Mondiales Canada**, et en partenariat avec **DID (Développement international Desjardins, groupe financier coopératif canadien)**.
- Un troisième **site potentiel pour le QG** a été identifié au nord du parc aux alentours des chutes Zah Soo, à 6 km de la route principale Binder-Mayo Ladé. Suivra en octobre la planification d'une étude géophysique sur site.
- Les travaux d'extension de la salle de contrôle et d'installation d'un système solaire dans les locaux de la GFF (Garde Forestière et Faunique) ont été achevés.
- Les **travaux de réfection de la route Binder-Mombaroua** ont été réalisés par la population des villages concernés avec le soutien de Noé.
- **3 véhicules Land Cruiser neufs**, dont 1 aménagé pour la lutte anti braconnage, ont été mis en service. 3 chauffeurs Land Cruiser supplémentaires sont en cours de recrutement et 2 agents de la GFF (Garde Forestière et Faunique) ont été formés en mécanique et à la conduite. L'ensemble des motos et des véhicules a été identifié aux couleurs du parc.
- Un **système de suivi pluviométrique** a été installé sur la base (82mm de pluie pour les 15 derniers jours d'août).

CONGO > PARC NATIONAL DE CONKOUATI-DOULI

CONSERVATION DE LA BIODIVERSITÉ

- Après avoir été gardés en observation une année dans le sanctuaire de Tchimpounga, et un mois sur le site de recherche de Mpoumbou pour leur acclimatation, **5 mâles et 5 femelles mandrills** ont été remis en liberté dans le Parc de Conkouati-Douli par notre partenaire, le Jane Goodall Institute Congo. Quatre d'entre eux sont équipés de colliers émetteurs pour leur suivi. Une équipe continuera de les observer à distance durant plusieurs semaines.

- Un appui logistique a été fourni à l'association Renatura pour la mise en place des équipes de **suivi des tortues marines** sur les 5 campements du parc, en prévision de la **saison des pontes** à venir. Le Directeur et l'Assistante programme ont visité avec l'équipe de Renatura le campement de Bondi, réhabilité avec les fonds du parc.

- Dans la rivière Louvandji, une femelle **lamantin** et son petit ont été observés par une équipe de l'association Help Congo, ainsi qu'une centaine de **mandrills** dans la rivière Ngongo.

- Un troupeau de 7 **buffles** a été aperçu à proximité du QG.

- Plusieurs groupes de **baleines à bosse** ont pu être observés au large, cette période de l'année correspondant à la saison de reproduction pour cette espèce.

- Les caméras pièges ont **filmé plusieurs sitatungas** dont un petit, un gorille, une civette, plusieurs éléphants, et chimpanzés à proximité du QG, et encore des **éléphants**, **gorilles**, **chimpanzés**, dans la partie intégralement protégée du parc.

APPLICATION DES LOIS

- Pendant les mois d'août et septembre, les missions de protection ont totalisé **870 hommes/jours, dont 520 aux postes fixes de Youbi et Yanika,** et 350 H/J en patrouilles mobiles (pédestres et fluviales), soit 220 jours de mission effectués sur le terrain avec 26 écogardes mobilisés. Ceci inclut le blocage de l'accès fluvial à la zone d'exploitation illégale des ressources minières (or/cassitérite) ainsi que la surveillance des voies d'accès terrestres au nord-est du parc.
- L'**unité canine** du Jane Goodall Institute Congo est venue en appui aux équipes des postes fixes pendant 3 jours. Résultats :
- 2 campements de chasseurs ont été détruits.
- 15 pêcheurs en pirogue ont été interpelés et exclus de la zone de protection intégrale du parc.
- 3 chasseurs au filet ont été sensibilisés.
- 67 pièges/câbles ont été démantelés.
- 99 animaux abattus ont été saisis, dont des céphalophes à bande dorsale noire, céphalophes bleus, cercopithèques, athérures, aulacodes, sitatunga, potamochères, guibs et une vipère du Gabon.
- 1 crocodile nain vivant a été relâché dans le parc.

DÉVELOPPEMENT COMMUNAUTAIRE

- Des échanges ont eu lieu avec les chefs de villages de la lagune au sujet des **inondations provoquées par l'ensablement de l'embouchure**, suivis par la préparation des travaux de **réouverture** de cette dernière en collaboration avec l'**ONG HELP Congo**.
- De nombreuses rencontres ont été organisées avec les communautés riveraines, les populations autochtones et les groupements de femmes par un expert du bureau **Baastel** accompagné d'une équipe du parc afin d'inventorier les défis et besoins de la population pour être intégrés dans un projet d'**appui communautaire**.

GESTION & INFRASTRUCTURES

- **Thomas Delétoille**, le nouveau Responsable administratif et financier a pris son poste, basé à Pointe Noire.
- Une convention de financement entre l'**Union européenne** et Noé a été signée en présence de l'**Ambassadeur** de l'Union Européenne au Congo, Mr Giacomo Durazzo et du représentant de Noé au Congo, Mr Jean-Matthieu Laboureur, pour un montant de **810.000 euros**.
- Les nouveaux locaux à Pointe Noire ont été inaugurés, servant de case de passage et bureaux pour le personnel en déplacement à Pointe Noire.
- L'état de l'**ancien pont de la piste forestière** traversant la Doffy a été évalué en vue de sa **réhabilitation**.
- Une réunion à Pointe Noire avec l'**AFD et la Direction Départementale de la Pêche et de l'Aquaculture** a eu lieu dans le cadre du projet "Amélioration des conditions d'exercice de la pêche maritime et de la durabilité de sa gestion au Congo", afin d'identifier les **synergies** et complémentarités, en particulier sur les aspects de suivi-contrôle-surveillance des pêches.
- Une mission d'appui a été assurée par le Responsable Opérations Congo pour évaluer la mise en œuvre du Plan de Travail 2022, l'élaboration du **Plan d'Affaires 2023-2027**, et rencontrer les institutions, bailleurs et partenaires, à Pointe Noire et à Brazzaville.
- Une mission par la Responsable du programme d'Incubation d'**African Parks** a été effectuée dans le parc afin d'évaluer les avancées sur le terrain et d'apporter des conseils techniques.

République du Niger

République du Tchad

République du Congo



21, rue de la République 13002 Marseille

www.parcsdenoe.org

www.noe.org

Parcs de Noé est un programme de l'ONG Noé, qui est une association de protection de la nature, d'intérêt général et à but non lucratif, créée en 2001. Elle déploie en France et à l'international des actions de sauvegarde de la biodiversité pour le bien de toutes les espèces vivantes, y compris de l'espèce humaine.

CONTACTEZ-NOUS

Valentine Caffè, notre Chargée de Communication, vous répondra dans les plus brefs délais.

Cet email a été envoyé à @, cliquez ici pour vous désabonner.

Pour réduire votre empreinte numérique, supprimez les mails dont vous n'avez plus besoin. **En savoir plus**