LETTRE D'INFORMATION - ACTIONS JUIN - JUILLET 2022

NIGER : LA FAUNE SAUVAGE ET DISCRÈTE DU DÉSERT DANS LES CAMÉRAS

SI LA VIDÉO NE S'AFFICHE PAS, CLIQUEZ CI-DESSUS

Le **ratel**, le **fennec**, la **couleuvre de Moïla** sont parmi les espèces qui ont été observées par les caméras pièges et les écogardes de la **Réserve de Termit et Tin-Toumma au Niger**. Des gazelles **dorcas** y ont été relâchées. Dans le cœur de la **Réserve de faune de Binder Léré au Tchad**, des empreintes de **girafe** ont été localisées. Ce sont des signaux positifs pour toutes ces populations, dont certaines voient leurs effectifs décroître dangereusement à l'échelle mondiale (cf. Liste Rouge de de l'UICN).

LES 3 AIRES PROTÉGÉES OÙ SE TROUVE "PARCS DE NOÉ" :

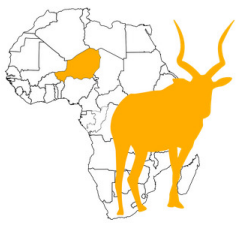

NIGER

RÉSERVE NATURELLE DE TERMIT ET TIN-TOUMMA

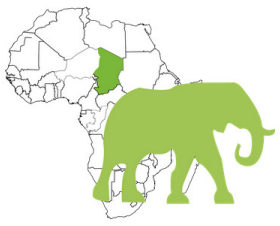

TCHAD

PARC NATIONAL DE ZAH SOO

CONGO

PARC NATIONAL DE CONKOUATI-DOULI

POINTS FORTS

ACCIDENT MORTEL AU TCHAD > TOUTE L'ÉQUIPE DE NOÉ REND HOMMAGE À BRILLANTINE ET DANIEL, PROTECTEURS DE LA BIODIVERSITÉ



C'est avec une grande tristesse que notre ONG Noé a le regret de vous annoncer **le décès de deux de ses collaborateurs** de Parcs de Noé au Tchad.

LIRE L'ARTICLE

TCHAD > PARC NATIONAL DE ZAH SOO

Des **empreintes de girafes** (2 girafes et 1 girafon) ont été observées dans le centre du Parc National de Zah Soo.

Le **radier de Bitao** a été réhabilité, pour faciliter les opérations de Noé et la circulation de l'ensemble de la communauté locale en saison des pluies.

CONGO > PARC NATIONAL DE CONKOUATI-DOULI

Les **élèves de CM2 des villages de Tandou Goma, Mpela, Sialivakou et Ngoumbi** ont été transportés jusqu'au collège d'enseignement secondaire de Nzambi, en vue de passer leur **examen d'entrée en 6ème**.

Afin de renforcer le département de LAB (lutte anti-braconnage), et d'élaborer une stratégie de long terme pour le parc, **Karim Le Faucheur** a pris ses fonctions de **Conseiller**. Bienvenue dans le Parc National de Conkouati-Douli

NIGER > RÉSERVE DE TERMIT ET TIN-TOUMMA

La première patrouille « méhariste » de la réserve, **avec 6 dromadaires du Camp Mena**, a parcouru 70 km. **Méhari** signifie « dromadaire de selle » en Afrique du Nord.

LIRE L'ARTICLE

AVANCÉES PAR AIRE PROTÉGÉE

NIGER > RÉSERVE DE TERMIT ET TIN-TOUMMA

CONSERVATION DE LA BIODIVERSITÉ

- La réserve constitue, pour les locaux, un endroit où récolter du bois de chauffe ou pour construire des campements. Suite à plusieurs rencontres, notre stagiaire du département CGH (conservation et gestion des habitats) a présenté une étude de faisabilité pour **l'installation de tentes nomades à charpente métallique en remplacement du bois**. Elles pourraient représenter une alternative au bois, et de faite réduire l'exploitation de ce matériel dans une zone très aride. Le campement arrêté pour être le site pilote où seront installés 5 prototypes est Dongoumi, et les travaux ont donc débuté.
- La faune discrète du la réserve a été filmée par nos pièges photographiques : **un caracal, un ratel, des loups africains, et des mouflons à manchettes**. Certaines vidéos ont mis en exergue une éventuelle pression liée au braconnage de cette espèce en particulier.
- 12 nouveaux nids de vautour ont été localisés à l'aide du drone Bebop Parrot 2, et vont se rajouter aux 19 nids déjà connus. Le drone s'est avéré très efficace, pour contrôler les nids et vérifier les arbres à proximité, même par grand vent.
- **5 transects** ont été réalisés sur 80 km dans le Dilia de Kandil Bouzou. Les transects sont des lignes virtuelles ou physiques mises en place pour étudier l'occurrence d'un phénomène donné. Le long de ces transects, ont été observées **10 gazelles dont 6 dorcas, 1 outarde arabe et une outarde nubienne**. D'autre part, beaucoup d'activités humaines ont été relevées (campements, traces de véhicules, puits) ainsi que plusieurs animaux domestiques (5,83 animaux domestiques/km parcouru).

DÉVELOPPEMENT COMMUNAUTAIRE

- Noé a participé à la **fête de fin d'année organisée par l'Internat GRYK** de Zinder. Les efforts de Noé pour le soutien de plusieurs boursiers ont été véritablement salués par les différents intervenants. Par ailleurs, la première mission de transport pour les grandes vacances des élèves a eu lieu.
- Le processus de cartographie et d'inventaire détaillé des contrats terroirs a collecté de nombreuses données. Sur les **14 contrats terroirs**, il en ressort que 10 ont des limites bien définies (dont 7 sont dans la réserve et 3 en dehors). Les 4 autres sont des **contrats de gestion des ressources naturelles** pour les transhumants, les chasseurs traditionnels, la maîtrise et la gestion de l'espèce **Calotropis** aux alentours de la Dilia Achétinamou, et la lutte contre les feux de brousse. Le modèle de contrat terroir est en cours d'étude en vue d'une adaptation dans le contexte de la Réserve de Faune de Binder-Léré au Tchad.

APPLICATION DES LOIS

- La première patrouille « **méhariste** », avec les **dromadaires** du Camp Mena comme moyen de locomotion, a parcouru 70 km. Les dromadaires effraient moins la faune sauvage que les véhicules.
- Avec 4583 Km parcourus, les patrouilles LAB (lutte anti-braconnage) ont pu observer **732 individus** d'espèces animales, sensibiliser **115 personnes** sur les enjeux du braconnage, interpeller 35 suspects, et fouiller 36 motos et 13 véhicules. Un braconnier a été arrêté en flagrant délit et déféré à la justice de Gouré.
- 2 patrouilles pédestres ont été conduites autour du Camp Mena impliquant 11 personnes au total. Ces patrouilles ont permis de comprendre et localiser les différents accès qui mènent au Camp Mena en véhicule, en dromadaire ou à pied, afin de prendre des dispositions sécuritaires.
- Pour ce qui concerne les saisies animales, le bilan est de **4 gazelles et une outarde vivantes**, 4 gazelles mortes. 2 gazelles ont été relâchées dans la réserve. Les agents de la brigade de la direction départementale de l'Environnement de Tanout ont réussi à arrêter 2 braconniers et 3 motos ainsi que **4 gazelles dorcas** et une outarde. Ces animaux ont aussi été relâchés dans la réserve.

GESTION ET INFRASTRUCTURES

- Au Camp Mena, après 4 mois de travaux, le mur d'enceinte a été finalisé. U**ne station de lavage** pour les véhicules a été mise en place. Elle est dotée d'une **pompe avec compresseur** pour le nettoyage des filtres et des organes du moteur, souvent mis à dure épreuve par les tempêtes de sable. À cette dernière s'ajoutent une réserve de sécurité de **gasoil, denrée à l'approvisionnement incertain** dans le moyen terme, et l'achat de **45 pneus** et de divers **consommables**.

TCHAD > PARC NATIONAL DE ZAH SOO

CONSERVATION DE LA BIODIVERSITÉ

- **Des empreintes de girafes** ont été observées dans le centre du parc : 2 girafes et 1 girafon. L'espoir est grand de pouvoir les localiser dans le court terme, et de veiller à leur sécurité.
- La poursuite de la collecte des données sur le **lamantin** a consisté, lors des deux derniers mois, en un **suivi des marchés**, de la rencontre avec **3 personnes ressources et 7 pêcheurs**, et de la mise en place d'un **planning de rencontres** des ILOD (Instance Locale d'Orientation et de Décision) de la région avec le Chef de bord, l'autorité traditionnelle. L'objectif est de connaître le nombre d'exemplaires de cette espèce, dont la présence dans le Lac Léré est menacée.
- L'**ensablement** des lacs Léré et Tréné, à cause de l'exploitation des **berges**, de la présence de **drains agricoles,** de l'**urbanisation**, ne sont pas les seules menaces pour la survie du lamantin. Il y a également la prolifération de la **jacinthe d'eau** et les conséquences de cette plante invasive, qui font l'objet actuellement d'un suivi et d'une collecte de données. Son apparition date de 2019-2020 seulement, mais pèse déjà sur l'équilibre écosystémique du lac.

DÉVELOPPEMENT COMMUNAUTAIRE

- Concernant les missions de prévention et d'information, **252 personnes** ont été **sensibilisées** (propriétaires de bœufs, bergers) aux limites et à la réglementation du parc dans les campements mobiles (« ferricks ») en périphérie de ce dernier, et dans des localités comme Elboré, Toukoubi, Fouli Yakabo, Boularé, Tisanré, Mayo Ladé, Wanaré et Kagai.
- Les **rites traditionnels** ont été recensés dans les 4 cantons du CAPBL

(Complexe d'Aires Protégées de Binder-Léré), pour évaluer ceux compatibles avec sa conservation, et permettre des dérogations spéciales, le cas échéant. Le caractère soutenable de toute activité dans l'aire protégée est une priorité pour sa pérennité.

- Une collaboration de 3 mois voit le jour avec la **radio communautaire La Voix de Zah-Soo**, diffusée dans un rayon d'environ 150km en 8 langues locales, et suivie quotidiennement par 100 000 auditeurs. Ce partenariat permettra de tester plusieurs types de formats (spots, microprogrammes, magazine et causerie débat), ainsi que leur pertinence pour l'information et la sensibilisation de la population locale concernant la raison d'être du Complexe d'Aires Protégées de Binder-Léré.

APPLICATION DES LOIS

- **2 coupeurs de bois et 28 bouviers** ont été interpellés pour 2 150 000 CFA d'amendes versées au Trésor Public de Binder. Une personne est en instance de jugement à Léré pour habitation et cultures dans le parc. 2 bouviers ont été déférés au Tribunal de Grande Instance de Pala. **Le bilan des saisies** est de 1 fusil calibre 12 avec 4 cartouches, 43 armes blanches, 18 arcs et carquois.
- Le Tribunal de Pala a émis une ordonnance de justice pour la **destruction des cases abandonnées** du village illégal de **Mavarwai**, à l'est du parc.
- Le nouveau magasin LAB (lutte anti-braconnage) et une salle de cours de 25 places ont été finalisés dans la base GFF (Garde Forestière et Faunique) de Binder.
- 37 missions de surveillance ont sillonné le parc, **totalisant 633 hommes/jours d'effort**, avec 3307 kilomètres parcourus à moto par les équipes LAB (lutte anti-braconnage). **3h de survol** aérien de surveillance ont été réalisées avec le soutien d'African Parks.

GESTION & INFRASTRUCTURES

- Suite à la réalisation d'un **forage artisanal** non concluant sur le 2ème site identifié pour l'emplacement du futur quartier général (roche à 5m et 7,5m), des sociétés de Pala sont actuellement prospectées pour **des forages plus profonds**. L'objectif de moyen terme est de trouver l'emplacement idéal pour construire le quartier général dans le parc, et rendre plus facile le déplacement des patrouilles en son sein.
- **Le radier de Bitao a été réhabilité**, pour faciliter les opérations de Noé et la circulation de l'ensemble de la communauté locale. En effet, en saison des pluies, la crue des fleuves environnants peut isoler pendant plusieurs heures le village de Binder et le QG du parc. Les habitants de Binder et des villages environnants ont salué avec enthousiasme cette initiative. Des travaux sont en cours pour celui de **Ribao**.

CONGO > PARC NATIONAL DE CONKOUATI-DOULI

CONSERVATION DE LA BIODIVERSITÉ

- Les caméras pièges en forêt, à proximité du QG et dans le cœur du parc, ont filmé les espèces suivantes : **éléphant, gorille, chimpanzé, panthère, mandrill, buffle, potamochère, sitatunga, guib, céphalophe à bande dorsale noire, nandinie et genette**. Beaucoup de petits ont été vus dans les groupes d'éléphants et de gorilles. Lors de la descente en canoé de la rivière Louvandji, des **gorilles**, des **chimpanzés** et des **éléphants** ont pu également être observés. Sur la plage de Mvandji des **empreintes d'hippopotames** ont été relevées, 1 sitatunga et une loutre à joues blanches du Congo ont été repérés. Un **hippopotame** avec son petit ont été observés dans la **rivière Noumbi**, à proximité du bac.
- Suite à de nombreux **feux de brousse** pendant la grande saison sèche après une saison des pluies peu abondante, des **pare-feux** ont été réalisés pour protéger le QG et le pôle des écogardes.

DÉVELOPPEMENT COMMUNAUTAIRE

- Le **village de Mvandji** a été visité, et les autorités villageoises rencontrées, dans le but de réhabiliter ses capacités d'hébergement touristique villageois. L'endroit, situé sur le littoral, se prêterait bien à cette activité, qui pourrait être source de revenus pour les riverains.
- Le **CEERC (Conservation through Economic Empowerment in the Republic of Congo)** a rendu visite au parc pour la première fois. Des rencontres ont été organisées avec l'équipe de l'aire protégée, les villages du parc du secteur sud, et les acteurs locaux, pour faciliter la compréhension des activités économiques et de subsistance de la région, et **l'identification des mesures d'accompagnement** souhaitables auprès de ces communautés.
- Les **élèves de CM2** des villages de Tandou Goma, Mpela, Sialivakou et Ngoumbi ont été transportés jusqu'au collège d'enseignement secondaire de Nzambi, en vue de passer leur examen d'entrée en 6ème.

APPLICATION DES LOIS

- Une mission mixte a été effectuée dans le secteur **Cotovindou-Koubounga-Mboumba-Wengui,** par une patrouille mobile accompagnée de **3 chefs de villages** (Cotovindou, Nkola et KM4) pour impliquer les communautés dans la sécurisation du parc et évaluer les exploitations illégales des ressources minières dans la zone intégralement protégée. 2 grands campements illégaux ont été identifiés, et 423 personnes interpellées (103 nationaux, 316 originaires de la République Démocratique du Congo, 4 guinéens). **4 exploitants artisanaux de cassitérite** ont été évacués de la zone de protection intégrale du parc, et 2 pêcheurs en pirogue refoulés.
- **Le bilan des saisies est de 102 animaux abattus illégalement** ont été saisis, dont 12 céphalophes à bande dorsale noire, 59 céphalophes bleus, 3 cercopithèques, 5 aulacodes, 23 athérures.
- **Le Conseiller LAB (dept.lutte anti-braconnage), Karim Le Faucheur**, a pris ses fonctions, afin de renforcer ce département et d'élaborer une stratégie de long terme pour le parc.
- Les missions de protection ont totalisé **732 hommes/jours** entre les postes fixes de Youbi et Yanika et les patrouilles mobiles (pédestres et fluviales). Au total, ce sont 195 jours de mission effectués sur le terrain et 51 écogardes mobilisés.

GESTION & INFRASTRUCTURES

- Pour la gestion délicate de l'énergie, l'installation solaire hybride de la case de passage a été finalisée, et une **cuve de 500 litres** a été achetée pour stocker davantage de gasoil. Elle permettra à l'équipe de faire face à la pénurie de carburant en Afrique Centrale.

République du Niger

République du Tchad

République du Congo

Editions Gallmeister



21, rue de la République 13002 Marseille

www.parcsdenoe.org

www.noe.org

Parcs de Noé est un programme de l'ONG Noé, qui est une association de protection de la nature, d'intérêt général et à but non lucratif, créée en 2001. Elle déploie en France et à l'international des actions de sauvegarde de la biodiversité pour le bien de toutes les espèces vivantes, y compris de l'espèce humaine.

CONTACTEZ-NOUS

Valentine Caffè, notre Chargée de Communication, vous répondra dans les plus brefs délais.

Cet email a été envoyé à @, cliquez ici pour vous désabonner.

Pour réduire votre empreinte numérique, supprimez les mails dont vous n'avez plus besoin. **En savoir plus**